Stadt Zürich
Tiefbauamt

Vorprojekt

Winzerhalde

Bombach - Am Giessen

Winzerhalde 22 - Am Giessen

Auflageplan gemäss § 13 StrG

Situation 1 : 200

Projektiert durch
stadt raum verkehr
Birchler+Wicki
Sihlquai 75
8005 Zürich
043 543 96 90

Ausfertigung für
Stadt Zürich
Tiefbauamt
Planung + Projektierung
Werdmühleplatz 3, 8001 Zürich
Telefon 044 412 42 12

Bearb. / Gepr.	Datum	Format	TAZ Bau - Nr.	Plan - Nr.
SP	22.02.2022	29.7 / 231	20120	20120 - 03
TAZ Projektleitung	Änderungen	Dateipfad		
SCZ				

Von Direktorin genehmigt, TAZ Projektleitung: Schell Franziska

Digital unterschrieben von Schell Franziska
Datum: 2022.03.01 13:35:20 +01'00'

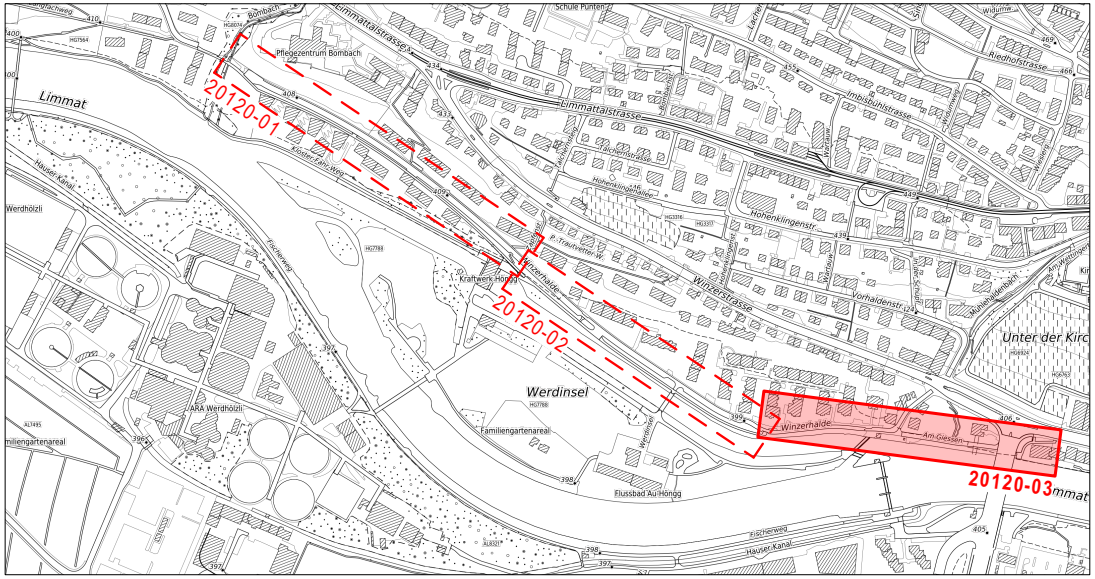
Limmat
Bombach
Limmattalstrasse
Pflegezentrum Bombach
20120-01
20120-02
20120-03
Schule Punten
Imbisbühlstrasse
Riedhofstrasse
Hohenklingenstrasse
Winzerstrasse
Winzerhalde
Am Giessen
Vorhaldenstrasse
Unter der Kirche
Werdinsel
Werdhölzli
ARA Werdhölzli
Kraftwerk Höngg
Familiengartenareal
Flussbad Au Höngg
Fischerweg
Hauser Kanal

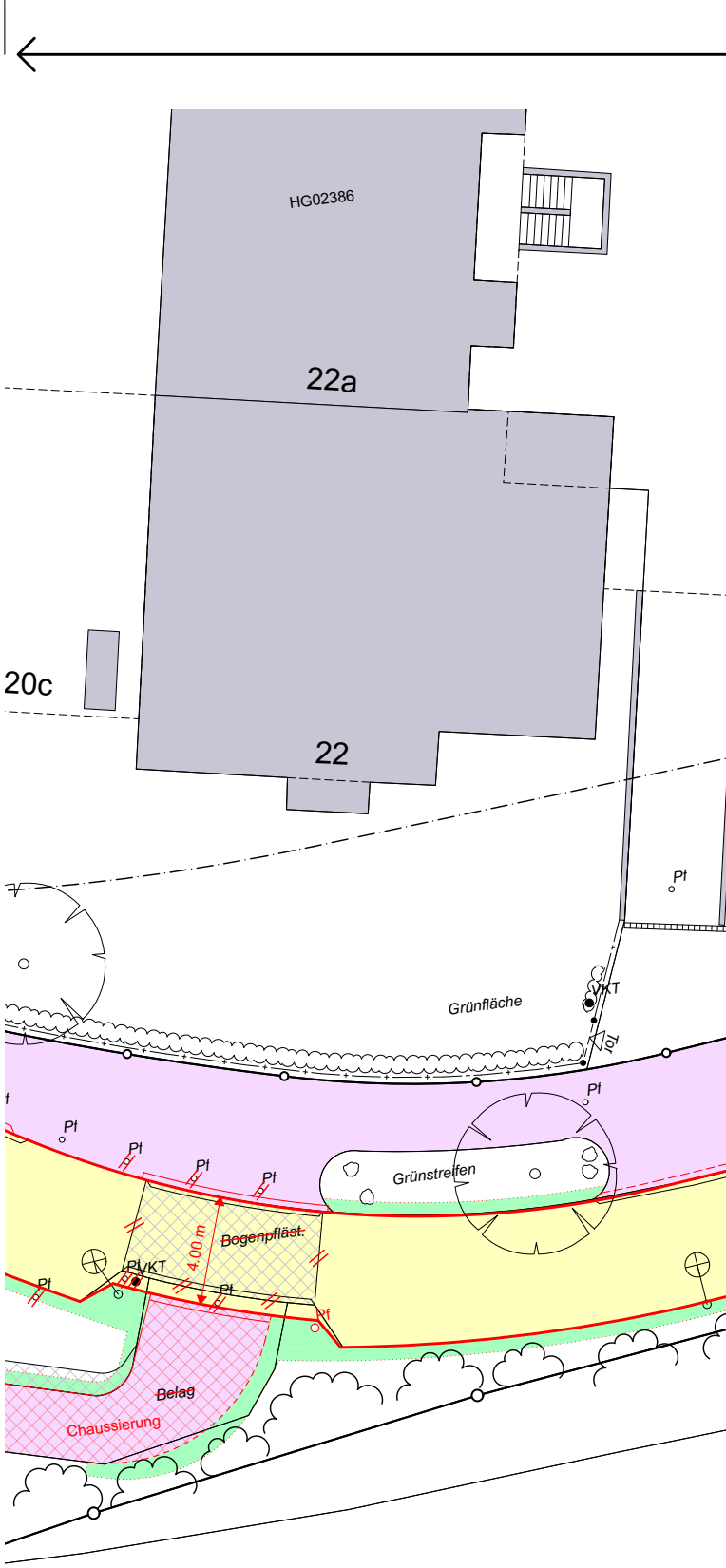
HG02386
22a
22
20c
Pf
VKT
Tor
Grünfläche
Grünstreifen
~~Bogenpfläst.~~
4.00 m
Pf VKT
~~Belag~~
Chaussierung

Tempo-30-Zone

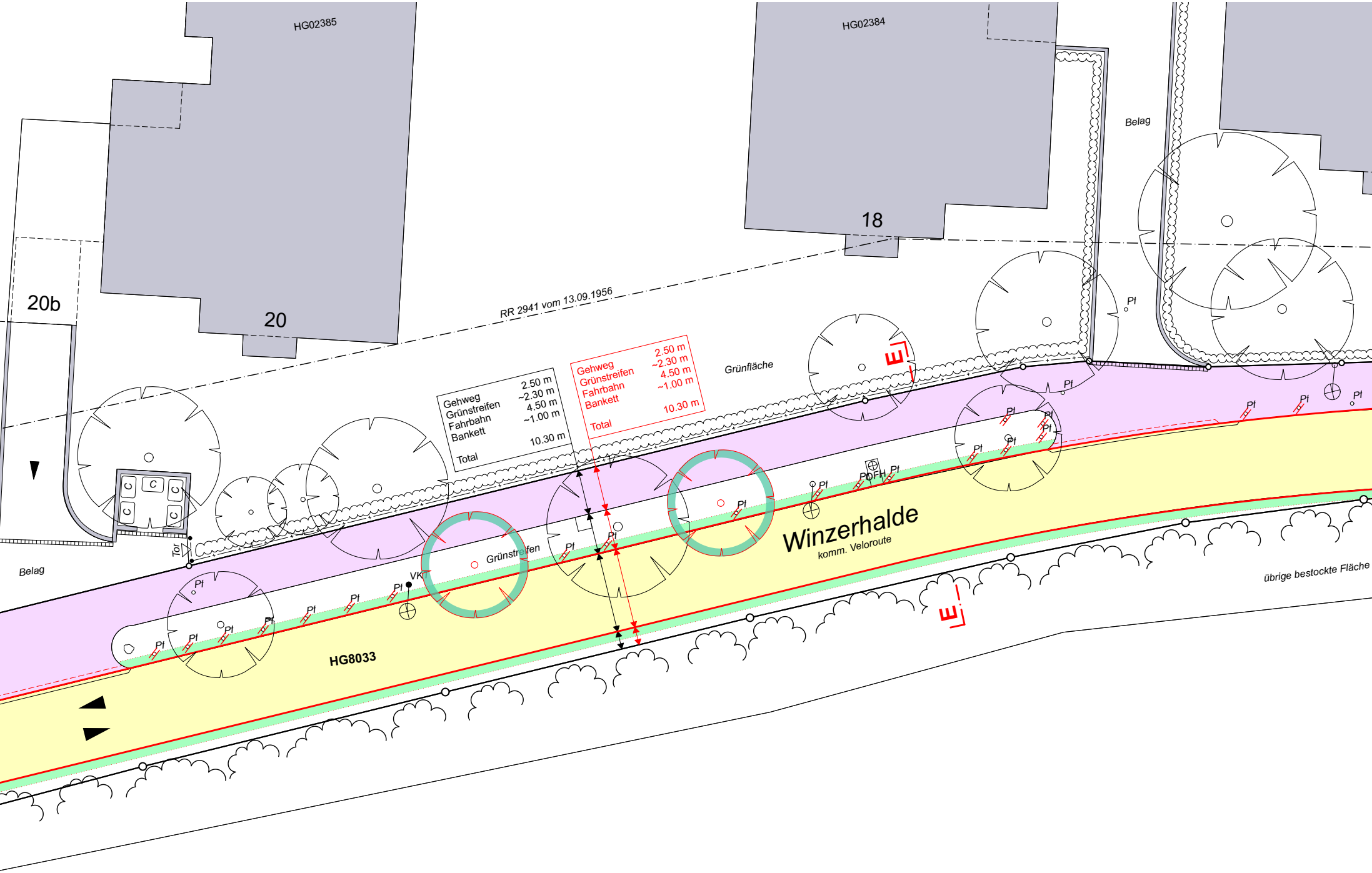
HG02385
HG02384
20b
20
18
RR 2941 vom 13.09.1956
Belag
Grünfläche
Tor
Gehweg 2.50 m
Grünstreifen ~2.30 m
Fahrbahn 4.50 m
Bankett ~1.00 m
Total 10.30 m
Gehweg 2.50 m
Grünstreifen ~2.30 m
Fahrbahn 4.50 m
Bankett ~1.00 m
Total 10.30 m
E
Pf
VK
PDFH
Grünstreifen
Winzerhalde
komm. Veloroute
HG8033
übrige bestockte Fläche
Belag
C

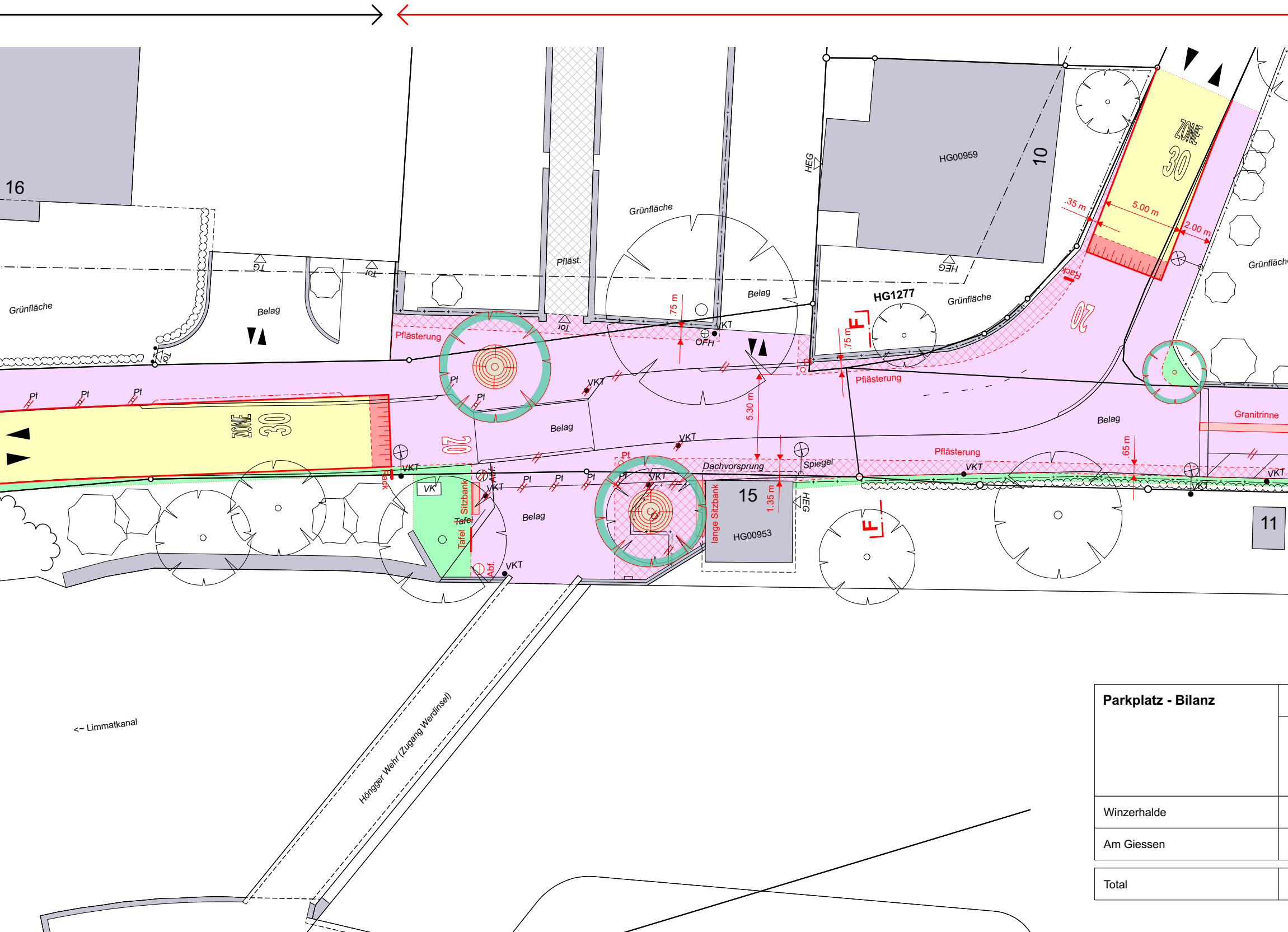
16
Grünfläche
Tor
TG
Belag
Tor
Pfläst.
Grünfläche
Belag
HEG
HG00959
10
HEG
HG1277
Grünfläche
ZONE 30
.35 m
5.00 m
2.00 m
Grünfläche
Rack
20
Pflästerung
.75 m
VKT
OFH
.75 m
Pflästerung
Pf
Pf
Pf
ZONE 30
Pf
Pf
VKT
Belag
20
5.30 m
VKT
Belag
Granitrinne
Pflästerung
.65 m
Dachvorsprung
Spiegel
Pf
VKT
VKT
VKT
Rack
VK
Sitzbank
Tafel
Tafel
Pf
Pf
Pf
Pf
Belag
VKT
Abf.
Abf.
lange Sitzbank
15
1.35 m
HEG
HG00953
VKT
VKT
11
<~ Limmatkanal
Höngger Wehr (Zugang Werdinsel)

Parkplatz - Bilanz
Winzerhalde
Am Giessen
Total

Begegnungszone

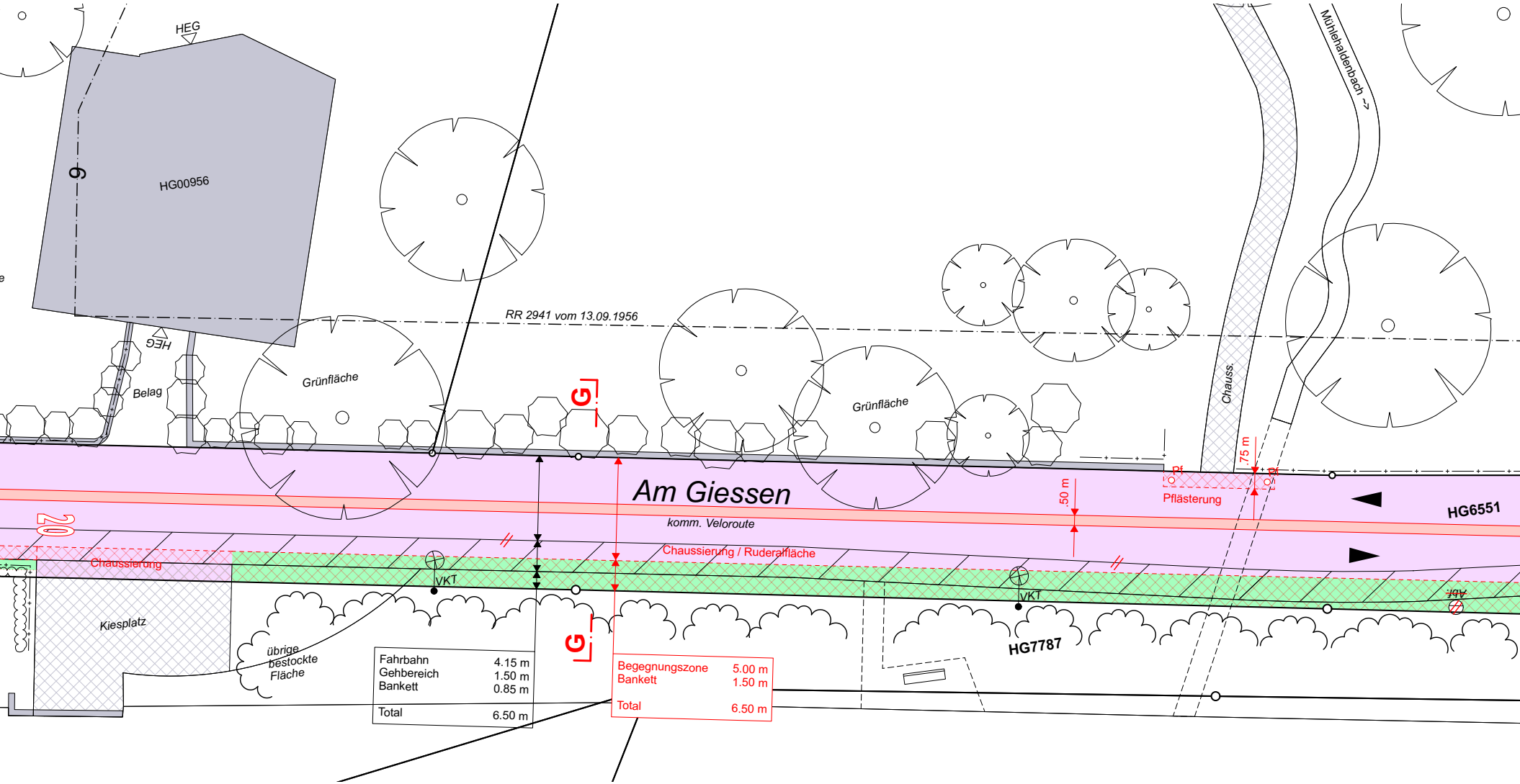
HEG
HG00956
9
RR 2941 vom 13.09.1956
Mühlehaldenbach ->
HEG
Belag
Grünfläche
Grünfläche
G
Chauss.
.75 m
Pf
Pf
Pflästerung
Am Giessen
komm. Veloroute
.50 m
HG6551
20
Chaussierung
Chaussierung / Ruderalfläche
VKT
VKT
Abf
Kiesplatz
übrige bestockte Fläche
HG7787
G
Fahrbahn 4.15 m
Gehbereich 1.50 m
Bankett 0.85 m
Total 6.50 m
Begegnungszone 5.00 m
Bankett 1.50 m
Total 6.50 m

P "Blaue Zone"			Güterumschlag			P Zweirad		
Bestehend	Projektiert	Differenz	*Bestehend*	Projektiert	Differenz	*Bestehend*	Projektiert	Differenz
118	95	- 23	*0*	1	+ 1	*6*	6	0
20	14	- 6	*0*	0	0	*19*	19	0
138	109	- 29	*0*	1	+ 1	*25*	25	0

Baum - Bilanz	*Bestehend*	Fällen	Pflanzen	Bilanz	Differenz
Winzerhalde	*68*	- 2	20	86	+ 18
Am Giessen	*4*	0	4	8	+ 4
Total	*72*	- 2	24	94	+ 22
Baumersatz Privatgrund	–	0	5	–	+ 5

Bäume sind wertvolle Bestandteile des Stadtraums. Sie erfüllen ökologische, gestalterische und soziale Aufgaben. Sanierungen des öffentlichen Grundes werden mit grösstmöglicher Rücksicht auf den Baumbestand ausgeführt. Unausweichliche Fällungen basieren auf einer fachlichen Beurteilung.

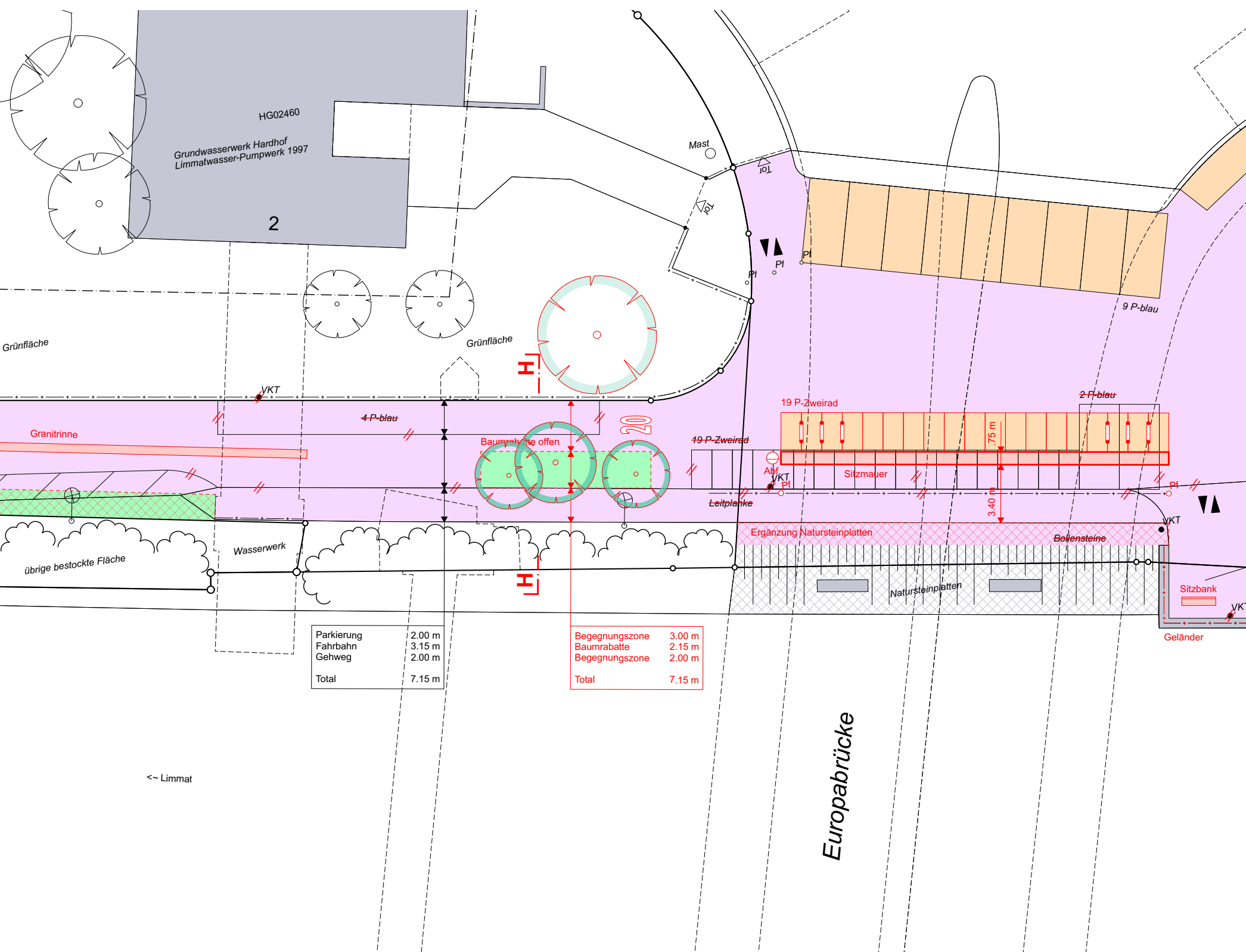
HG02460
Grundwasserwerk Hardhof
Limmatwasser-Pumpwerk 1997
2
Mast
Tor
Tor
Pf
Pf
Pf
9 P-blau
Grünfläche
Grünfläche
VKT
Granitrinne
~~4 P-blau~~
Baumrabatte offen
20
19 P-Zweirad
~~2 P-blau~~
~~19 P-Zweirad~~
.75 m
Sitzmauer
Abf
VKT
Pf
Pf
~~Leitplanke~~
3.40 m
VKT
Ergänzung Natursteinplatten
~~Bollensteine~~
Wasserwerk
übrige bestockte Fläche
Natursteinplatten
Sitzbank
VKT
Geländer
<~ Limmat
Europabrücke

Parkierung	2.00 m
Fahrbahn	3.15 m
Gehweg	2.00 m
Total	7.15 m

Begegnungszone	3.00 m
Baumrabatte	2.15 m
Begegnungszone	2.00 m
Total	7.15 m

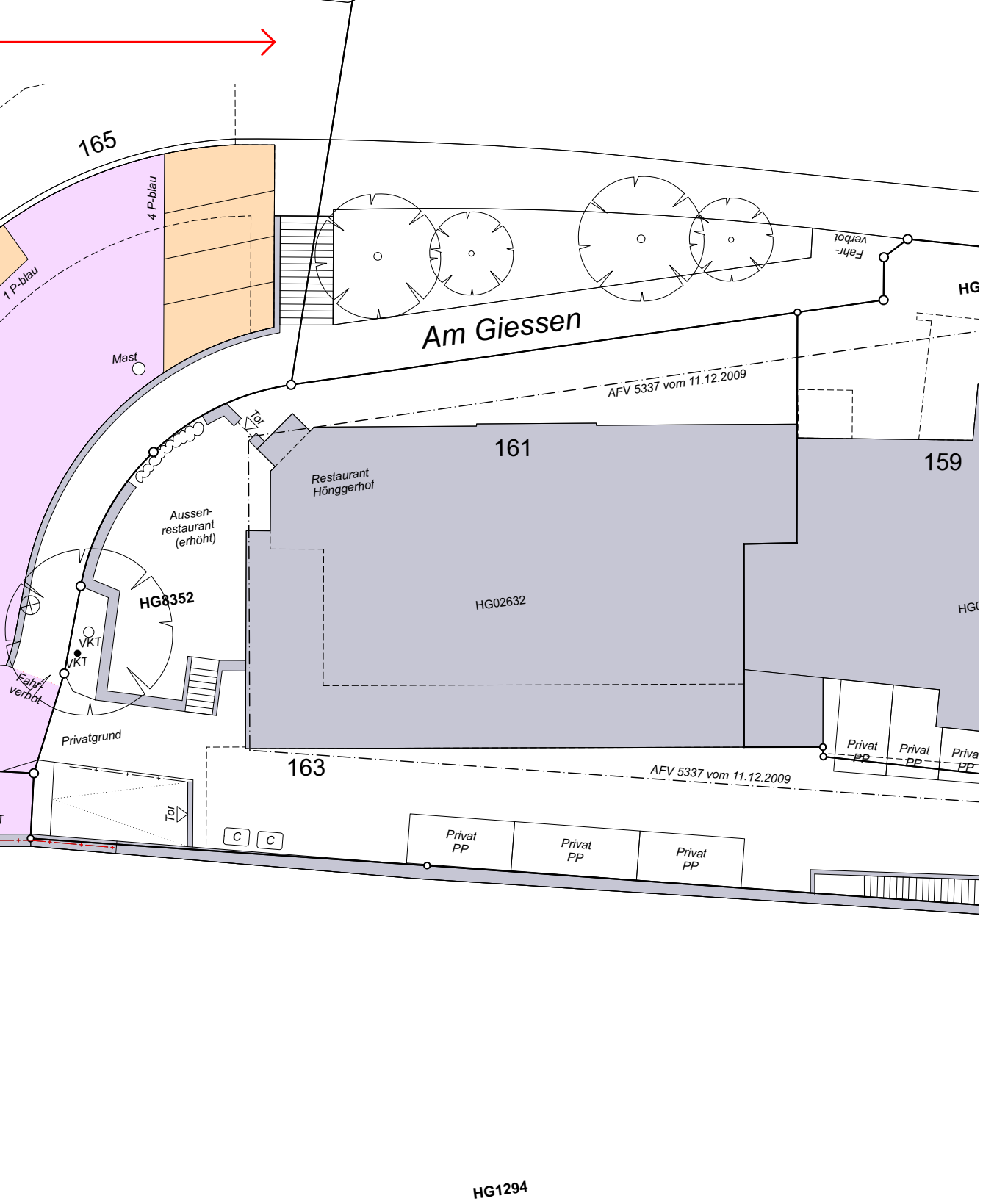
165
1 P-blau
4 P-blau
Mast
Am Giessen
Fahr-
verbot
HG
AFV 5337 vom 11.12.2009
Tor
Restaurant
Hönggerhof
161
159
Aussen-
restaurant
(erhöht)
HG8352
HG02632
HG0
VKT
VKT
Fahr-
verbot
Privatgrund
163
Privat
PP
Privat
PP
Priva
PP
AFV 5337 vom 11.12.2009
Tor
C
C
Privat
PP
Privat
PP
Privat
PP
HG1294

Legende	*bestehend*	projektiert
Strassenfläche 		🟨
Fussgängerfläche		🟪
Unversiegelte Fläche Pflästerung, Chaussierung, Rasengitter etc.	▨	▨
Grünfläche		🟩
Bepflanzung auf öffentlichem Grund / auf Privatgrund	○	○ ○
Baumrabatte offen / begehbar gemäss TED-Norm 16.81 / 18.08		● ◒
Randstein (RN15) Anschlag 10 cm, gemäss TED-Norm 16.21		—
Randsteinabsenkungen Zufahrt privat / Zufahrt öffentlich / Parkierung / Querung		
Bundstein / Bordstein Anschlag 0 cm / 3cm, gemäss TED-Norm 16.51 / 16.54		- - - -
Belagsgrenze		········
Belagsrampe gemäss TED-Norm 16.84		
Mauer / Treppe	▬ ▥	▭ ▥
Möblierung / Gestaltungselement Sitzbank / Granitrinne	▭	▭ ▭
Zweiradparkplatz (Veloagraffe /-pfosten)	▭ ▭	▭
Parkplatz öffentlich (P) / privat (PP) / Güterumschlag (X)	P-blau PP	P-blau ☒
Pfosten Absperrpfosten / Verkehrstafel	○ Pf ● VKT	○ Pf ● VKT
Fahrtrichtung Einbahn / Gegenverkehr	▲ ▼▲	▲ ▼▲
Zufahrt / Eingang HEG = Hauseingang / TG = Tiefgarage / G = Garage	◀ ▶ HEG ▽ Tor ▽ TG ▽ G ▽	
Infrastrukturelement VK = Verteilkabine / OFH = Oberflurhydrant / C = Container	VK ⊖ Abf. ⊕ OFH C	⊖ Abf.
Aufzuhebendes Element		// —
Drittprojekt Werke Wertstoffsammelstelle Unterflur		
Drittprojekt Private nicht Bestandteil der Auflage		PP UFC
Grenzpunkt / Grenzlinie	○—○—○—○	
Gebäude	▬	